

Mostní list mostu pozemní komunikace			
Ev.č. mostu:	354-017		
Název mostu:	Most přes potok Bobrůvka v obci NOVÉ MĚSTO NA MORAVĚ		
Místní název:			
Předmět přemostění:	Vodoteč (stálý průtok)		
Převáděná komunikace:	2. třída / 354		
Název převáděné komunikace:			
Staničení liniové:	37.010 km	Staničení na úseku: 0.444 km	
Rok postavení:	1973		
Rok poslední rekonstrukce:			
Kraj:	Vysočina		
Okres:	Žďár nad Sázavou		
Obec (MČ):	Nové Město na Moravě		
Katastrální území:	Nové Město na Moravě		
Správce mostu:	Kraj Vysočina, Krajská správa a údržba silnic Vysočiny, KSÚSV Žďár nad Sázavou, cestmistrovství Žďár nad Sázavou		
Zpracovatel mostního listu:			
Zatížitelnost v době uvedení do provozu, způsob a rok stanovení			
Způsob stanovení: $V_n = -$ $V_r = -$ $V_e = -$ $V_{aj}(V_a) = -$ Rok:			
Zatížitelnost současná, způsob a rok stanovení			
Způsob stanovení: N (Způsob stanovení zatížitelnosti neznámý) $V_n = 19.0\text{ t}$ $V_r = 48\text{ t}$ $V_e = 117\text{ t}$ $V_{aj}(V_a) = 12.0\text{ t}$ Rok: 2022			
Základní údaje			
Celkový počet polí: 1		Délka přemostění: 3.90 m	Délka NK: 4.80 m
Šikmost: Levá 85.56 g		Volná šířka: 7.50 m	Celková šířka mostu: 8.20 m
Plocha mostu: 39.36 m <sup>2</sup>			
Souřadnice mostu		S-JTSK X: -632384 Y: -1116795	WGS: 49.553789°N 16.072429°E
Popis spodní stavby: Opěry: betonové s kamenným obkladem.			
Popis nosné konstrukce: 8ks ŽB PREFA nosníků ŽMP-62 4.80/0.98/0.35m.			
Poznámka k nosné konstrukci:			
Ostatní údaje			
Výška mostu nad terénem: 2.18 m		Výška NK nad hladinou vody: 0.00 m	
$Q_{100}$ : -		Normální hladina vody: 0.30 m	
Navrhovaná hladina NH: - m n.m.		Kontrolní navrhovaná hladina KNH: - m n.m.	
Mostní podpěry křídla a čelní zdi			
-	Počet: 2 Typ podpěr: Krajní opěra      Druh: Masivní opěra      Materiál: Kámen Délka: 8.00 až 8.00 m      Šířka: 1.05 až 1.05 m      Výška: 1.60 až 1.60 m		
Nosná konstrukce			
-	Počet polí: 1 Šikmá světlost: 3.90 m      Kolmá světlost: 3.80 m      Konstrukční výška: 0.35 m Rozpětí: 4.35 m      Šířka NK min.: - m      Šířka NK max.: - m Převažující materiál: Železobeton PREFA      Další materiál: Nezadaný Druh statického působení: Deska prostá Prefabrikát: ŽMP-62		
Vozovka			
-	Povrch komunikace: Živice      Skladba vozovky: Šířka mezi obrubami: 7.00 m		
Chodníky			
- (Levý chodník)	Povrch chodníku: Nezadaný      Šířka chodníku: 0.00 m      Plocha chodníku: 0.00 m <sup>2</sup>		
- (Pravý chodník)	Povrch chodníku: Nezadaný      Šířka chodníku: 0.00 m      Plocha chodníku: 0.00 m <sup>2</sup>		
Svodidla/Zábradelní svodidla			
-	Druh svodidla:      Výrobce:      Délka: - m Zábradlí: ocelové 3 madlové, v. 1.0m.		
Cizí zařízení			
-	Typ zařízení:      Správce:		

V levé římse-tel. kabel.

**Správní údaje**

Archivace projektu: Nezadaná

**Klasifikační stupeň stavu mostu**

Nosná konstrukce: V - Špatný

Spodní stavba: IV - Uspokojivý

Použitelnost: III - Použitelné s výhradou

Datum provedení poslední HPM(1HPM,MPM): 5.10.2022

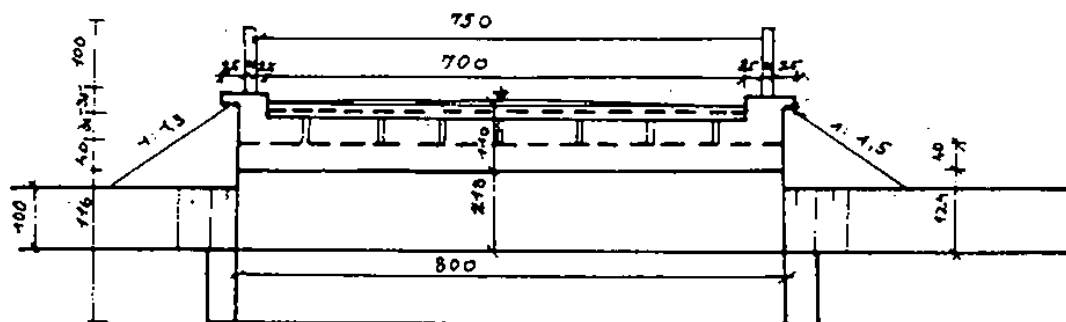
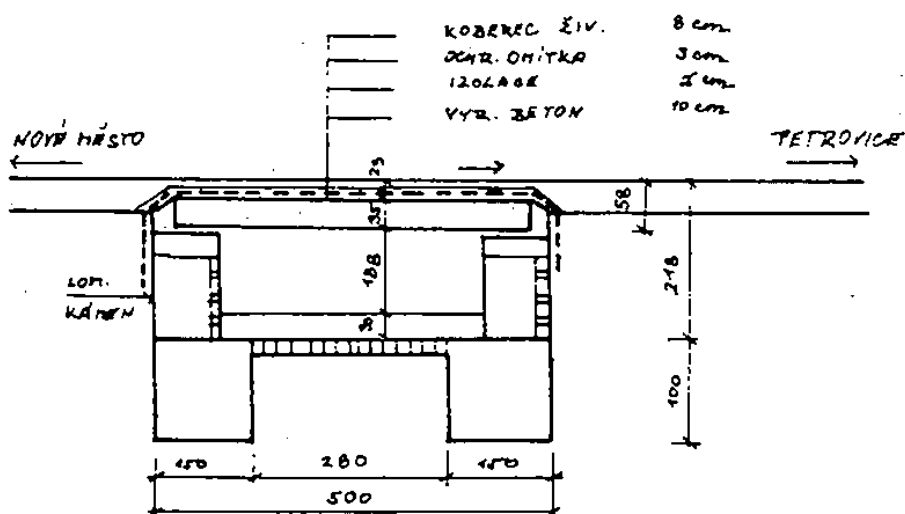
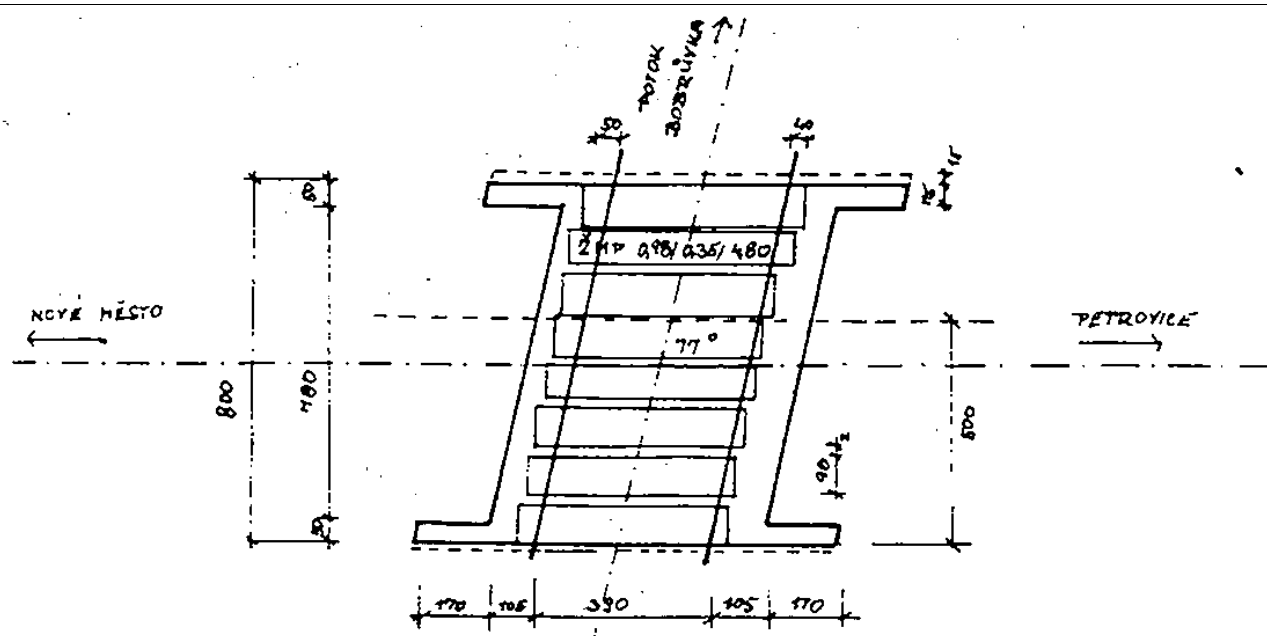
Reprodukční pořizovací hodnota: 52050.00 Kč

Datum posledního stanovení: 25.11.2009

Dne:

Vypracoval - podpis:

Datum tisku: 22.1.2024 07:46 Vytisknul z BMS: Kostečka Vít



354 - 017

354-017 Nové Město na Moravě - schématický náčrt

MEŘ. 1:450; 1:100



354-017 Nové Město na Moravě - přehledná situace